



DEPENDENCIA: PRESIDENCIA MUNICIPAL

SECCION: SECRETARIA

NUMERO DE OFICIO: 379/09

EXPEDIENTE: H. CONGRESO DEL ESTADO

ASUNTO: REMISION

Cd. Altamira, Tamaulipas a 09 de Septiembre de 2009.

**C. DR. FELIPE GARZA NARVAEZ**  
**PRESIDENTE DE LA JUNTA DE COORDINACION**  
**POLITICA DEL H. CONGRESO DEL ESTADO**  
**PALACIO LEGISLATIVO**  
**CD. VICTORIA, TAM.**

Este R. Ayuntamiento Constitucional del Municipio de Altamira, Tam., que me honro en presidir, por este conducto, envía a ese H. Congreso del Estado, documento impreso y formato en C.D., de la copia Certificada del Acuerdo tomado en la Sexta Sesión Ordinaria de Cabildo llevada a efecto el día 9 de Septiembre del 2009, expedida por la Secretaria del mismo, mediante la cual se aprobó por unanimidad de los Ediles Integrantes del H. Cuerpo Colegiado de este R. Ayuntamiento, la propuesta para presentar ante ese H. Congreso del Estado, para su acuerdo, aprobación en su caso, y posterior publicación, la Tabla de Valores Unitarios de Terrenos Urbanos, Suburbanos y Rústicos para los diferentes tipos de construcciones, en nuestro Municipio, las cuales servirán de base para el cobro del Impuesto Predial, en el periodo comprendido del 1 de Enero al 31 de Diciembre del año 2010.

Con la solicitud muy atenta de nuestra parte para que una vez aprobada y de considerarlo procedente, instruya para que sea enviada al Periódico Oficial del Estado, para su publicación.

Sin otro particular, le agradezco su invaluable apoyo, ofreciéndole mi más atenta consideración y respeto.

ATENTAMENTE.

"SUFRAGIO EFECTIVO. NO REELECCIÓN."

EL PRESIDENTE MUNICIPAL



*Hector Villarreal Martinez*  
C. ING. HECTOR VILLARREAL MARTINEZ

EL SECRETARIO DEL R. AYUNTAMIENTO

*Jose Elias Adame Garza*  
LIC. JOSE ELIAS ADAME GARZA

C.c.p. Archivo  
\*1'HVM/L'JEAG/VCC/mctm.





DEPENDENCIA: PRESIDENCIA MUNICIPAL

SECCION: SECRETARIA

NUMERO DE OFICIO: C.251/2009

EXPEDIENTE: ACTAS DE CABILDO

ASUNTO: **CERTIFICACION**

ALTAMIRA, TAM. A 9 DE SEPTIEMBRE DE 2009

- - - EI C. LIC. JOSE ELIAS ADAME GARZA, SECRETARIO DEL R. AYUNTAMIENTO CONSTITUCIONAL DE ESTA CIUDAD DE ALTAMIRA, ESTADO DE TAMAULIPAS Y SU JURISDICCION PERIODO 2008-2010: -----

**HACE CONSTAR Y CERTIFICA:**

- - - QUE EN EL LIBRO DE ACTAS NUMERO 8, DEL R. AYUNTAMIENTO CONSTITUCIONAL PERIODO 2008-2010, QUE SE LLEVA EN ESTA SECRETARIA A MI CARGO, SE ENCUENTRA INSCRITA EL ACTA DE LA SEXTA SESION ORDINARIA DE CABILDO LLEVADA A EFECTO EL DIA 9 DE SEPTIEMBRE DEL AÑO 2009, Y EL ACUERDO QUE A LA LETRA DICE: -----

Continuando con el punto quinto del orden del día menciona el Secretario, corresponde a la solicitud de autorización de la propuesta de Tabla de Valores Unitarios de Terrenos Urbanos, Suburbanos y Rústicos para los diferentes tipos de construcciones, en nuestro Municipio, las cuales servirán de base para el cobro del Impuesto Predial, en el periodo comprendido del 1 de Enero al 31 de Diciembre del año 2010, presentada por el L.A.E. José Ciro Hernández Arteaga, Tesorero Municipal. Lo anterior en cumplimiento a lo que establecen los artículos 15.- Fracción II, VII, IX y 17.- Fracción VI de la Ley de Catastro para el Estado de Tamaulipas. -----

- - - Por lo que una vez analizado y ampliamente discutido el punto con la intervención del L.A.E. José Ciro Hernández Arteaga, Tesorero Municipal y de la Lic. Laura Edith Domingo Cervantes, Jefa del Departamento de Catastro, el Secretario del Ayuntamiento solicita a los integrantes del Honorable Cabildo se sirvan emitir su voto de la forma acostumbrada. Una vez emitido el voto, la Tabla de Valores Unitarios de Terrenos Urbanos, Suburbanos y Rústicos para los diferentes tipos de construcciones, en el Municipio de Altamira, las cuales servirán de base para el cobro del Impuesto Predial en el periodo comprendido del 1 de Enero al 31 de Diciembre del año 2010, fue aprobada por unanimidad. Misma que se inserta integra en esta acta para constancia. -----

----- TABLA DE VALORES CATASTRALES DE ALTAMIRA, TAMAULIPAS 2010 -----





DEPENDENCIA: PRESIDENCIA MUNICIPAL

SECCION: SECRETARIA

NUMERO DE OFICIO: C.251/2009

EXPEDIENTE: ACTAS DE CABILDO

ASUNTO: **CERTIFICACION**

AREAS HOMOGENEAS

Clave	Clasif	Descripción	Valor Por M2	Frente	Fondo	Lote Tipo	Tipo Const	Edo Conser	Anti- guedad
1	H2	Altamira Col Sector 2 (Ejido Altamira)	335.41	20	40	800	7	2	15
2		Acapulquito	146.62	10	20	200	6	2	10
3	H1	Adolfo Lopez Mateos (Ejido Altamira)	60.00	10	20	200	6	2	8
	H2	Alameda (Ejido Altamira)	100.00	10	20	200	7	2	15
	H2	Albañiles	150.00	10	20	200	7	2	15
	H2	Altamira Col Sector 3 (Ejido Altamira)	150.00	10	20	200	7	2	15
	H2	Altamira Col Sector 4 (Ejido Altamira)	150.00	10	20	200	7	2	10
8	H2	Americo Villarreal	60.00	10	20	200	7	2	15
9	H1	Ampl Emilio Portes Gil (Ejido Altamira)	60.00	10	20	200	6	2	5
10	H1	Ampl Francisco Villa	80.00	10	20	200	6	2	10
11	H2	Ampl Rio Tamiahua	50.00	20	40	800	6	2	10
12	H2	Ampl Miramar Sector 2	150.00	10	20	200	7	2	15
13	H2	Ampl Miramar Sector 3	150.00	10	20	200	7	2	15
14	H2	Ampl Miramar Sector 1	150.00	10	20	200	7	2	15
15	H2	Ampl Monte Alto Duport	325.59	10	20	200	7	2	15





DEPENDENCIA: PRESIDENCIA MUNICIPAL

SECCION: SECRETARIA

NUMERO DE OFICIO: C.251/2009

EXPEDIENTE: ACTAS DE CABILDO

ASUNTO: **CERTIFICACION**

17	H2	Ampl Primavera	150.00	10	20	200	7	2	15
19	H2	<b>Azteca</b>	<b>157.50</b>	<b>10</b>	<b>20</b>	<b>200</b>	<b>7</b>	<b>2</b>	<b>15</b>
20	H2	Bahia	80.00	10	20	200	7	2	15
21	H2	Benito Juarez (Miramar)	150.00	10	20	200	7	2	15
22	H2	<b>Col Alejandro Briones</b>	<b>269.85</b>	<b>8</b>	<b>20</b>	<b>160</b>	<b>7</b>	<b>2</b>	<b>15</b>
23		Las Blancas	75.00	10	20	200	7	2	10
23		20 de Noviembre	75.00	10	20	200	7	2	10
24	H2	Estacion Colonias	60.00	20	40	800	7	2	15
25	H2	Cuauhtemoc	150.00	20	40	800	7	2	20
27	H2	El Mundo	300.00	10	20	200	7	2	15
28		El Nogal	60.00	10	20	200	7	2	10
	H2	El Triunfo	150.00	10	20	200	7	2	10
		<b>Nuevo Lomas del Real</b>	<b>284.11</b>	<b>10</b>	<b>20</b>	<b>200</b>	<b>7</b>	<b>2</b>	<b>10</b>
	H1	Emilio Portes Gil (Ejido Altamira)	60.00	10	20	200	6	2	10
	H2	Enrique Cardenas Gonzalez Norte Via FFCC	175.00	10	20	200	7	2	20
	H1	Enrique Cardenas G. Nte (Ejido Altamira)	75.00	10	20	200	6	2	5
34	H2	Zona Centro 2 Nte B. Allende	420.00	20	40	800	7	2	20
35	H2	<b>Españita</b>	<b>303.37</b>	<b>10</b>	<b>20</b>	<b>200</b>	<b>7</b>	<b>2</b>	<b>10</b>
36	H2	Esperanza (Cuauhtemoc)	75.00	20	40	800	7	2	10
37	H1	Felipe Carrillo Puerto 1,2,3 y 4 (Ejido Altamira)	75.00	10	20	200	6	2	10
37		Los Alamos	75.00	10	20	200	7	2	10
38	H2	Fidel Velazquez (Ejido Altamira)	100.00	10	30	300	7	2	10
39	H2	<b>Fracc Alejandro Briones (Duport)</b>	<b>175.58</b>	<b>8</b>	<b>20</b>	<b>160</b>	<b>7</b>	<b>2</b>	<b>15</b>
40	H1	Fracc Cuauhtemoc (Sipobladurt)	75.00	10	15	150	6	2	15



ALTAMIRA, TAM.



DEPENDENCIA: PRESIDENCIA MUNICIPAL

SECCION: SECRETARIA

NUMERO DE OFICIO: C.251/2009

EXPEDIENTE: ACTAS DE CABILDO

ASUNTO: **CERTIFICACION**

41	H3	Fracc Las Garzas Infonavit	498.54	8	10	80	8	1	15
42	H3	Fracc Jardines de Altamira	498.54	8	10	80	8	1	15
43	H3	Fracc Naranjos Infonavit	498.54	8	10	80	8	1	15
44	H3	Fracc Sabalos-Grullas Infonavit	498.54	8	10	80	8	1	15
45	H3	Fracc Ampl La Pedrera Duport	75.00	8	10	80	8	1	0
46	H2	Francisco I Madero	150.00	8	10	80	7	2	15
47	H1	Francisco Villa (Ejido Altamira)	100.00	10	20	200	6	2	10
48	H1	Fracc Fundadores Itavu	80.00	10	20	200	7	2	10
	H2	<b>Ganadera</b>	<b>791.20</b>	<b>10</b>	<b>20</b>	<b>200</b>	<b>7</b>	<b>2</b>	<b>15</b>
	H1	Guadalupe Victoria (Ejido Altamira)	75.00	10	20	200	6	2	10
	H2	Habitacional	75.00	10	20	200	7	2	10
	H2	Independencia (Ejido Altamira)	80.00	10	20	200	7	2	10
	H2	Miramar Ex Ejido	150.00	20	40	800	7	2	15
	H3	<b>Infonavit Fracc Alameda</b>	<b>468.81</b>	<b>6</b>	<b>10</b>	<b>60</b>	<b>8</b>	<b>1</b>	<b>15</b>
56	H3	Infonavit Fidel Velazquez	468.81	8	10	80	8	1	15
57	H3	Infonavit La Florida	498.54	10	10	100	8	1	15
58	H3	Infonavit Marismas	468.81	8	10	80	8	1	15
59	H3	Fovisste	498.54	8	10	80	8	4	10
60	H2	Jardin (Cauhtemoc)	60.00	10	30	300	7	2	10
61	H3	Jardines de Champayan	468.81	8	10	80	8	2	15
62	H2	Jazmin	150.00	10	20	200	7	2	10
63	H2	Jose de Escandon	100.00	10	20	200	7	2	10
64	H2	Jose Maria Morelos (Miramar)	100.00	10	20	200	7	2	10



ALTAMIRA, TAM.



DEPENDENCIA: PRESIDENCIA MUNICIPAL

SECCION: SECRETARIA

NUMERO DE OFICIO: C.251/2009

EXPEDIENTE: ACTAS DE CABILDO

ASUNTO: **CERTIFICACION**

65	H2	Justo Sierra	175.00	10	20	200	7	2	6
66	H1	La Gloria Localidad	40.00	20	40	800	6	2	15
67	H2	La Morita	100.00	10	20	200	7	2	10
68	H2	Laguna de la Puerta	150.00	10	20	200	7	2	15
69	H2	Las Americas (Esteros)	50.00	10	30	300	7	2	6
71	H1	<b>Las Brisas</b>	<b>142.50</b>	<b>10</b>	<b>20</b>	<b>200</b>	<b>6</b>	<b>2</b>	<b>10</b>
72	H2	<b>Las Flores</b>	<b>146.68</b>	<b>10</b>	<b>20</b>	<b>200</b>	<b>7</b>	<b>2</b>	<b>10</b>
73	H2	Las Fuentes	75.00	10	20	200	7	2	10
74	H1	Diana Laura Riojas (Ejido Altamira)	40.00	10	20	200	6	2	3
75	H1	Lazaro Cardenas (Ejido Altamira)	50.00	10	20	200	6	2	15
		Luis Donaldo Colosio	60.00	10	20	200	7	2	10
		Cesar Lopes de Lara	60.00	10	20	200	7	2	10
		La Union	60.00	10	20	200	7	2	10
	H2	Doctor Leon F Gual y Ampl (Ejido Altamira)	60.00	10	20	200	7	2	10
	H1	<b>Loma Alta (Ejido Altamira)</b>	<b>152.42</b>	<b>10</b>	<b>20</b>	<b>200</b>	<b>6</b>	<b>2</b>	<b>10</b>
78	H1	<b>Lomas de Altamira</b>	<b>152.42</b>	<b>10</b>	<b>20</b>	<b>200</b>	<b>6</b>	<b>2</b>	<b>10</b>
80	H2	<b>Lomas de Miralta (Ejido Altamira)</b>	<b>157.50</b>	<b>10</b>	<b>20</b>	<b>200</b>	<b>7</b>	<b>2</b>	<b>10</b>
81	H2	<b>Lomas de Rosales (Ejido Altamira)</b>	<b>157.50</b>	<b>10</b>	<b>20</b>	<b>200</b>	<b>7</b>	<b>2</b>	<b>10</b>
83	H2	<b>Los Arados</b>	<b>208.90</b>	<b>10</b>	<b>20</b>	<b>200</b>	<b>6</b>	<b>2</b>	<b>10</b>
84	H2	<b>Los Encinos (Ejido Altamira)</b>	<b>146.68</b>	<b>10</b>	<b>20</b>	<b>200</b>	<b>7</b>	<b>2</b>	<b>10</b>
86	H2	Los Laureles (Ejido Altamira)	100.00	10	20	200	7	2	10
87	H1	Los Mangos (Ejido Altamira)	60.00	10	20	200	6	2	10
89		Magdaleno Aguilar	150.00	10	30	300	7	2	10



ALTAMIRA, TAM.



DEPENDENCIA: PRESIDENCIA MUNICIPAL

SECCION: SECRETARIA

NUMERO DE OFICIO: C.251/2009

EXPEDIENTE: ACTAS DE CABILDO

ASUNTO: **CERTIFICACION**

90		Las Margaritas	60.00	10	20	200	7	2	10
91		Melchor Ocampo	60.00	10	20	200	7	2	10
92	H2	Monte Alto	325.59	10	20	200	7	2	20
93	H2	Monte Alto Sipobladurt	325.59	8	20	160	7	2	10
94	H1	Nuevo Madero	75.00	10	20	200	6	2	10
95	H2	Nuevo Mexico (Ejido Altamira)	269.85	10	20	200	7	2	10
97	H2	Nuevo Tampico	150.00	10	20	200	7	2	10
98	H2	Nuevo Tampico Sector 2	150.00	10	20	200	7	2	10
99	H2	Nuevo Tampico Sector A	150.00	10	20	200	7	2	10
	H2	Nuevo Lomas del Real	150.00	10	20	200	7	2	15
	H3	Altamira II Fracc	609.81	10	20	200	8	2	10
	H2	Plomeros	150.00	10	20	200	7	2	10
		San Antonio	60.00	7	20	140	6	2	10
		Potosina	871.74	20	40	800	6	2	10
	H1	Primavera	150.00	10	20	200	6	2	10
	H2	Electricistas Ramiro Peña	275.00	10	20	200	7	2	15
109	H2	Revolucion Obrera (Ejido Altamira)	100.00	10	20	200	7	2	15
110	H2	Revolucion Verde	639.41	10	20	200	7	2	15
111	H2	Rio Tamiahua	75.00	20	40	800	6	2	20
112	H4	Roger Gomez	660.20	15	20	300	9	2	20
113	H2	2 de Mayo San Arnoldo	150.00	10	20	200	7	2	10
114	H2	Santa Ana	558.00	20	20	400	7	2	20
115	H3	Santa Elena	275.00	10	15	150	8	1	6
116	H2	Santo Domingo (Ejido Altamira)	100.00	10	20	200	7	2	10
117	H2	Serapio Venegas	150.00	10	20	200	7	2	10
118	H2	Serapio Venegas Sec 2	150.00	10	20	200	7	2	8
119	H2	Tamaulipas	150.00	10	20	200	7	2	15



ALTAMIRA, TAM. 08



CONSTRUYENDO UN NUEVO

**ALTAMIRA**

**2008 - 2010**

DEPENDENCIA: PRESIDENCIA MUNICIPAL

SECCION: SECRETARIA

NUMERO DE OFICIO: C.251/2009

EXPEDIENTE: ACTAS DE CABILDO

ASUNTO: **CERTIFICACION**

120	H2	Tampico - Altamira	468.37	10	20	200	7	2	15
121		Tampiquito	60.00	10	20	200	7	2	10
122	H2	Fracc Mpios Libres Duport (Tierra Negra)	75.00	10	20	200	7	2	10
123		Las Lomas	50.00	10	20	200	7	2	10
124	H2	Unidad Satelite	80.00	10	20	200	7	2	15
125	H2	Valle Verde (Ej Altamira)	50.00	10	20	200	7	2	10
125		Villeras	60.00	10	20	200	7	2	10
126	H2	Venustiano Carranza (Ejido Altamira)	100.00	10	20	200	7	2	10
127	H2	Zona Centro Corredores de Valor	1,257.65	20	40	800	9	2	30
		Sector 75 Duport	75.00	*	*	*	*	*	*
129	H3	Magisterial	40.00	20	40	800	8	1	0
130	H2	Prol Centro Nte Via FFCC	190.00	10	30	300	7	2	20
131		Los Pinos	60.00	10	20	200	7	2	10
134	H1	Lomas del Real	50.00	20	20	400	6	2	20
135	H1	3 de Mayo (Mata Negra)	40.00	20	40	800	6	2	20
136	H1	Agua de Castilla	40.00	20	40	800	6	2	20
137	H1	Mata de Abra	40.00	20	50	1000	6	2	20
138	H1	San Antonio	40.00	20	40	800	6	2	20
139	H1	San Carlitos	40.00	30	50	1500	6	2	20
140	H1	Amalia Solorzano	40.00	20	40	800	6	2	20
141	H1	Cervantes	40.00	20	40	800	6	2	20
142	H1	Lazaro Cardenas (El Mezquite)	40.00	20	40	800	6	2	20
143	H1	Vuelta de las Yeguas	40.00	20	40	800	6	2	20
144	H1	Mariano Matamoros	40.00	50	50	2500	6	2	20
145	H2	La Pedrera Poblado	80.00	20	40	800	7	2	20
147	E1	Central de Abastos	450.00	10	20	200	53	1	6



ALTAMIRA, TAM.





DEPENDENCIA: PRESIDENCIA MUNICIPAL

SECCION: SECRETARIA

NUMERO DE OFICIO: C.251/2009

EXPEDIENTE: ACTAS DE CABILDO

ASUNTO: **CERTIFICACION**

148	H6	Lagunas de Miralta	2,975.60	20	50	1000	10	1	6
149	H1	Esteros	60.00	30	60	1500	6	2	15
150	H1	Ampl Esteros	60.00	20	40	800	6	2	10
151	H1	El Fuerte	40.00	20	40	800	6	2	15
152	H1	Jose Maria Luis Mora (Las Margaritas)	40.00	20	50	1000	6	2	15
153	H1	Francisco Medrano	60.00	10	20	200	6	2	15
154	H1	Francisco Medrano (Parcelas)	30.00	150	200	30000	0	0	0
155	H6	Lagunas de Miralta "El Vivero"	2,975.60	20	50	1000	10	1	0
	H1	Ejido Vega de Esteros	152.28	20	30	600	6	2	15
	H1	Aquiles Serdan	50.00	20	20	400	6	2	15
	H1	Ampl Aquiles Serdan	50.00	20	20	400	6	2	10
162	H3	Conj Hab Corredor Industrial	275.00	10	20	200	8	1	6
163	H3	Ampl Conj Hab Corr Industrial	275.00	10	20	200	8	1	6
164	H2	Los Arados 2	190.37	10	20	200	6	2	10
165	H2	Monte Alto Duport	248.16	8	20	160	7	2	10
168	E1	Kenworth Uso de Suelo Servic Metropol	500.00	100	100	10000	61	1	5
169	I2	Almac Miramar Industria Ligera No Contaminante (Entrada Nautico a Hules Mex)	1,081.00	40	40	1600	57	2	10
170	I2	Pepsi y Otros, Industr Ligera No Contaminante	1,154.78	40	40	1600	57	2	10



ALTAMIRA, TAM.



DEPENDENCIA: PRESIDENCIA MUNICIPAL

SECCION: SECRETARIA

NUMERO DE OFICIO: C.251/2009

EXPEDIENTE: ACTAS DE CABILDO

ASUNTO: **CERTIFICACION**

171	I3	Area Industrial Hules Mexicanos	125.00	100	100	10000	58	2	10
172	I3	Area Industrial Novaquim	125.00	100	100	10000	58	2	10
173	I3	Area Industrial Petrocel	190.00	100	100	10000	58	2	10
174	E1	Transp Santa Fe Servic Metropol	1,470.50	50	50	2500	61	2	10
175	E1	Area Mansion Real y Otros, Reserv Territorial	2,370.10	50	50	2500	0	0	0
176	V	Frente Zona Protec Riesgo	250.00	10	20	200	52	2	10
177	C2	Arteli Miramar Destino Equip Principal	500.00	50	50	2500	17	1	5
178	V	Destino Vert Presa Tamesi, Uso Actual Co	500.00	20	40	800	53	2	10
179	H2	Estacion Colonias	60.00	20	40	800	7	2	20
182	E1	ATM Y Otros, Reserva Territorial	1,625.40	40	100	4000	61	2	15
183	C2	FOLY Y Otros, Frente Arteli	1,763.00	80	50	4000	9	1	25
184	E1	Reserv Territor Sur Arteli Dest Equip.	500.00	40	100	4000	26	2	15
185	E1	Inst. Estudios Superiores de Tamaulipas. IEST	791.20	200	200	40000	45	1	10
186	RH	Fracc Loma Bonita y Colinas de la Laguna	898.96	10	20	200	0	0	0
187	E1	Destino Bodegas y Comercios Extensivos Y	120.00	40	100	4000	0	0	0
188	V	Zona Inundable, No Apta Habitacion, Uso Recr Exten	175.00	0	0	0	0	0	0



ALTAMIRA, TAM.



CONSTRUYENDO UN NUEVO

**ALTAMIRA**

**2008 - 2010**

DEPENDENCIA: PRESIDENCIA MUNICIPAL

SECCION: SECRETARIA

NUMERO DE OFICIO: C.251/2009

EXPEDIENTE: ACTAS DE CABILDO

ASUNTO: **CERTIFICACION**

189	E1	Destinos Servicios Metropolitanos 2	500.00	40	40	1600	0	0	0
190	E1	Fraccionamiento El Nautico Geo	1,720.00	20	40	800	0	0	0
191	E1	Destinos Servicios Metropolitanos 4	250.00	40	40	1600	0	0	0
192	RH	Habitacional Cond. Dens. M. Alta, Nivel Sup. C 5.5	50.00	10	20	200	0	0	0
192	RH	Santo Tomas	60.00	10	20	200	7	2	10
193	RH	Habitacional Cond. Dens. M. Alta, Nivel Sup. C 5.5	40.00	10	20	200	0	0	0
194	V	Elementos Naturales, Pres. Ecol. 1	1.00	0	0	0	0	0	0
195	V	Inundable.No Apta Hab. Uso Recreat Extensivo "Corredor Urbano, Turistico"	40.00	0	0	0	0	0	0
196	V	Elementos Naturales, Pres. Ecol. 2	1.00	0	0	0	0	0	0
197	V	Elementos Naturales, Pres. Ecol. 3	1.00	0	0	0	0	0	0
198	I3	Prod. Y Pigm. Quimicos Y Otros	140.00	40	100	4000	58	2	15
199	V	Zona de Riesgo Industrial	2.00	100	100	10000	0	0	0
200	I2	Industria Sujeta a Reg. Ecologica	2.00	40	100	4000	0	0	0
201	I2	Industria Sujeta a Reg. Ecologica	2.00	40	100	4000	0	0	0



ALTAMIRA, TAM.



DEPENDENCIA: PRESIDENCIA MUNICIPAL


SECCION: SECRETARIA

NUMERO DE OFICIO: C.251/2009

EXPEDIENTE: ACTAS DE CABILDO

ASUNTO: **CERTIFICACION**

202	V	Dest. Canal. Vert. Tamesi 1	1.00	0	0	0	0	0	0
203	V	Dest Canal Vert. Tamesi 2 Uso Actual Pecuario	7.50	0	0	0	0	0	0
204	C2	Comercial Con Restriccion Fte Indust	400.00	20	40	800	13	1	10
205	C2	Maseca, Gamesa, Chevrolet, (Entrada Hules Mex a Rest Arizona)	1,231.76	20	40	800	13	1	10
206	R	Reserva Territorial Uso Actual Pecuario	150.00	300	500	150000	0	0	0
207	V	Zona Proteccion Indust Peligrosa	2.00	100	100	10000	0	0	0
208	RH	Reserva Territorial Hab Sur Fracc A Briones	126.85	10	20	200	0	0	0
209	RH	Reserva Territorial Hab Poniente Col. Lo	122.22	10	20	200	0	0	0
210	V	Area Inundable Sur Loma Alta	2.00	0	0	0	0	0	0
211	RH	Reserva Territorial Suroeste Monte Alto	117.59	10	20	200	0	0	0
215	IR	Reserv Ind Lig No Contam Limite Tam Altamira	50.00	40	100	4000	0	0	0
216	E1	Destino Serv Metropolitanos Libram FFCC	35.00	20	40	800	61	1	0
217	R	Rva. Canal Vert y Lim Duport	0.00	0	0	0	0	0	0
218	V	Elementos Naturales Mpales Dup y Lag	1.00	0	0	0	0	0	0





DEPENDENCIA: PRESIDENCIA MUNICIPAL

SECCION: SECRETARIA

NUMERO DE OFICIO: C.251/2009

EXPEDIENTE: ACTAS DE CABILDO

ASUNTO: **CERTIFICACION**

219	RH	Habit. Suj. Est Suelo Colindante Duport	25.00	15	30	450	0	0	0
239	I3	Industria Petroquimica Petrocel	150.00	100	100	10000	0	0	0
240	I3	Industria Petroquimica Petrocel	120.00	100	100	10000	0	0	0
241	H2	<b>Reserva Territorial, Monte Alto</b>	<b>101.85</b>	<b>40</b>	<b>100</b>	<b>4000</b>	<b>0</b>	<b>0</b>	<b>0</b>
256	V	Zona Proteccion Ecologia, Puerto Industrial	0.00	0	0	0	0	0	0
		Martin A Martinez	60.00	10	20	200	7	2	10
	E3	Instalaciones y FF.CC Pemex, Ote. Sec	90.00	100	100	10000	58	1	20
		Los Presidentes	60.00	7	20	140	6	2	10
	R	Reserva Habitacional	25.00	20	40	800	7	2	3
	E2	Bateria No. 7 Tams Pemex	25.00	100	100	10000	58	1	20
285	RH	Reserva Territ Libramiento Propiedad P.	250.00	100	100	10000	0	0	0
286	RH	Reserva Territ Libramiento Propiedad P.	250.00	100	100	10000	0	0	0
287	RH	Res Urbana, FF.CC. Y Blvd Allende, Prop Privada	300.00	40	100	4000	0	0	0
288	RH	Rva.Urbana Norte Fracc Marismas P. Privada	120.00	40	100	4000	0	0	0
289	E3	Laguna de Oxidacion	1.00	0	0	0	0	0	0
290	RH	Reserva Sabalo Infonavit P.Priv	75.00	40	100	4000	0	0	0



ALTAMIRA, TAM.



CONSTRUYENDO UN NUEVO

**ALTAMIRA**

**2008 - 2010**

DEPENDENCIA: PRESIDENCIA MUNICIPAL

SECCION: SECRETARIA

NUMERO DE OFICIO: C.251/2009

EXPEDIENTE: ACTAS DE CABILDO

ASUNTO: **CERTIFICACION**

291	H3	Fracc Santa Ana	350.00	6	20	120	8	1	0
292		Los Pescadores	60.00	10	20	200	6	2	10
293	E1	Area Deportiva Municipal	0.00	100	100	10000	33	1	7
294	E1	Zona Inundable, Embarc Conagua	1.00	0	0	0	0	0	0
295	RH	Parcialmente Inundable, P. Privada	30.00	50	80	4000	0	0	0
296	RH	Parcialmente Inundable, P. Privada	25.00	50	80	4000	0	0	0
297	E3	Instalaciones de Pemex	35.00	100	100	10000	58	1	20
298	E3	Bateria No. 1 Tams Pemex	30.00	50	50	2500	57	2	20
299	RH	Suburb. P. Privada Lag Champayan Fte a Pemex	25.00	15	10	150	0	0	0
302	RH	Res. Uso Hab Dend Baja Nte Col Nvo Mexico	25.00	50	50	2500	0	0	0
303	RH	Res. Uso Hab Dend Baja Sur Col a Briones	25.00	40	40	1600	0	0	0
304	RH	Res Uso Hab Dens Baja Blvd Allende y Libr PP	50.00	20	30	600	0	0	0
305	RH	Res Uso Hab Dens Baja Blvd Allende y Col Roger Gomez	50.00	20	30	600	0	0	0
305		Educacion	60.00	10	20	200	7	2	10
306	E2	Uso Recreativo Blvd Allende y Libramiento	70.00	20	40	800	32	2	15
307	C2	Comercial con Restriccion Blvd Allende y Libramiento	450.00	20	40	800	13	2	10



ALTAMIRA, TAM.



CONSTRUYENDO UN NUEVO

**ALTAMIRA**

**2008 - 2010**

DEPENDENCIA: PRESIDENCIA MUNICIPAL

SECCION: SECRETARIA

NUMERO DE OFICIO: C.251/2009

EXPEDIENTE: ACTAS DE CABILDO

ASUNTO: **CERTIFICACION**

308	H1	Revolucion Obrera Hab Mediana Densidad	50.00	10	20	200	6	2	10
309	R	Bateria No. 2 Pemex	20.00	20	30	600	0	0	0
311	R	Res Suburbana Uso Rustico	25.00	10	20	200	7	1	1
315	R	Res Suburbana Libramiento	50.00	20	30	600	7	2	6
316	R	Res Suburbana Libramiento	50.00	20	30	600	7	2	6
320	R	Res Sub-U. Este V. Carranza	25.00	20	40	800	7	2	6
322	R	Frente a Lag Champ y FFCC. P P Uso Rustico	10.00	50	100	5000	0	0	0
	E1	Reserva Territ Frente Unidad Deportiva	35.00	50	50	2500	0	0	0
	E1	Panteon	1.00	50	100	5000	0	0	0
	H2	Hab. Dens. Media Baja Nte. Librmiento	450.00	10	20	200	0	0	0
328	H2	Hab Dens Media Baja Sur, Fracc Electricistas	250.00	10	20	200	0	0	0
332	E1	Consejo Tutelar	1.00	50	100	5000	45	2	10
333	E1	Transportes Tampiqueños	500.00	50	100	5000	60	2	10
334	RH	Col. Los Laureles (Ejido Altamira)	100.00	20	40	800	0	0	0
335	H1	Providencia y Naranjo (Localidad)	40.00	20	40	800	6	2	15
337	H1	Santa Juana (Localidad)	40.00	20	40	800	6	2	15
338	H1	Vicente Guerrero (Localidad)	40.00	20	40	800	6	2	15
339	H2	Blvd. Allende Norte del FFCC. P.Privada	160.00	20	40	800	7	2	10



ALTAMIRA, TAM.



CONSTRUYENDO UN NUEVO

**ALTAMIRA**

2008 - 2010

DEPENDENCIA: PRESIDENCIA MUNICIPAL

SECCION: SECRETARIA

NUMERO DE OFICIO: C.251/2009

EXPEDIENTE: ACTAS DE CABILDO

ASUNTO: **CERTIFICACION**

340	H2	Sur del Sector 2 Altamira P.Privada	160.00	20	40	800	7	2	10
341	RH	Norte Col. Los Laureles (Ejido Altamira)	80.00	10	20	200	0	0	0
343	H1	Benito Juarez (Localidad)	40.00	30	50	1500	6	2	15
344	I3	Dynasol Negromex	110.00	100	200	20000	58	1	15
345	I3	Policyd	90.00	200	500	100000	58	1	15
500	H2	Reubicacion Afectados P. Ind. Y Tamesi S 02	35.00	10	20	200	7	1	0
501	E1	Equip Especial Sector 70 (Fracc Eden)	275.00	8	20	160	8	1	2
	H3	Hab. Pop. Y Media, B. Dens. 90 a 200 H/Ha.	75.00	10	20	200	8	1	0
	E1	Equipamiento Especial Puente FF.CC. S. 08	25.00	80	80	6400	0	0	0
	E2	Equip. Uso Recreativo Inundable	2.50	20	40	800	33	1	5
	H3	Hab. Pop. Y Media, B. Dens. 90 A 200 H./Ha S.04	60.00	10	20	200	8	1	0
506	V	Comprometido Proyecto Rio Tamesi	1.00	80	80	6400	0	0	0
507	H3	Habitacional Sectores 09,72,20 y 10	60.00	10	20	200	8	1	0
508	E3	J.E.A.P.A	1.00	100	100	10000	0	0	0
509	H3	Hab Sec 19,18,73 y 13A, P.P. (Arboledas, Paraiso, Arboledas V)	275.00	8	20	160	8	1	0
510	H3	Habitacional 90 A 200 H./Ha. P.P.	60.00	10	20	200	8	1	0



ALTAMIRA TAM.





CONSTRUYENDO UN NUEVO

**ALTAMIRA**

2008 - 2010

DEPENDENCIA: PRESIDENCIA MUNICIPAL

SECCION: SECRETARIA

NUMERO DE OFICIO: C.251/2009

EXPEDIENTE: ACTAS DE CABILDO

ASUNTO: **CERTIFICACION**

511	H3	Habitacional 90 A 200 H./Ha. P.P. Sector 22	50.00	10	20	200	8	1	0
512	H3	Habitacional 90 A 200 H./Ha. Sec 22 P.P.	50.00	10	20	200	8	1	0
513	V	Proyecto Rio Tamesi	1.00	80	80	6400	0	0	0
514	H3	Habitacional 90 A 200 H./Ha. Sector 22	75.00	1020	200	200	8	1	0
515	E1	Equipamiento IMSS Sector 22	80.00	200	100	20000	42	1	0
516	E1	Equipamiento IMSS Sector 23	80.00	200	100	20000	42	1	0
	H5	Residencial Sector 31 P.P.	75.00	15	30	450	10	1	0
	I2	Parque de Maq No Contam. S 1	300.00	8	20	160	8	1	0
	H3	Habitacional 90 A 200 H./Ha. Sector 06 Y 10	60.00	10	20	200	8	1	0
520	E3	Subestacion Electrica Lag del Conejo	1.00	200	200	40000	0	0	0
521	H3	Habitacional 90 A 200 Hab./Ha. Sector 07B P.P.	60.00	10	20	200	8	1	0
522	H3	Habit 90 A 200 Hab./Ha. Sec 21 (Arboledas, Paraiso)	275.00	8	20	160	8	1	0
523	H3	Habitacional 90 A 200 Hab./Ha.	60.00	10	20	200	8	1	0
524	H3	Habit 90 A 200 Hab./Ha. S 20 (Arboledas, Paraiso)	275.00	8	20	160	8	1	0
525	E2	Campos Deportivos	0.00	100	50	5000	0	0	0
526	H3	Habitacional 90 A 200 Hab./Ha. Sector 26 P.P.	75.00	10	20	200	8	1	0



ALTAMIRA, TAM.



DEPENDENCIA: PRESIDENCIA MUNICIPAL

SECCION: SECRETARIA

NUMERO DE OFICIO: C.251/2009

EXPEDIENTE: ACTAS DE CABILDO

ASUNTO: **CERTIFICACION**

527	H3	Centro de Barrio, Habitacional 90 A 200	60.00	10	20	200	8	1	0
528	V	Area Preservacion Ecologica S. 73	2.50	80	80	6400	0	0	0
529	H3	Habitacional 90 A 200 H./Ha. Sector 25C	75.00	10	20	200	8	1	0
530	H3	Habitacional Baja y Alta Densidad Sec. 25B P.P.	75.00	10	20	200	8	1	0
531	H3	Fracc La Retama	300.00	20	40	800	61	2	10
532	H3	Habitacional Interes Social Sector 35	75.00	8	20	160	8	1	0
533	I2	Parque Industria Maquiladora Sector 35	100.00	80	160	12800	0	0	0
534	I2	Industria Ligera P.P.	250.00	20	40	800	57	1	3
535	I2	Industria Ligera Dupont	250.00	20	40	800	57	1	3
536	E2	Campos Deportivos Sindicato IMSS	80.00	400	100	40000	32	2	6
537	E1	Tecnologico de Monterrey	150.00	400	400	160000	45	1	6
538	H3	Plurifam y Conj Habit Sec 36 P.P.(Fimex)	450.00	50	100	5000	57	1	1
539	H3	Plurif y Conj Habit Sector 27 P.P. (Fimex)	450.00	40	100	4000	57	1	1
540	E1	Centro Urbano Sector 28	75.00	10	20	200	8	1	0
541	H3	C. Urb. Blvd. Petrocel Pto Ind. P.P.	80.00	10	20	200	8	1	0
542	E1	Instituto Politecnico Nacional 1	200.00	100	100	10000	46	1	0





CONSTRUYENDO UN NUEVO  
**ALTAMIRA**  
2008 - 2010

DEPENDENCIA: PRESIDENCIA MUNICIPAL

SECCION: SECRETARIA

NUMERO DE OFICIO: C.251/2009

EXPEDIENTE: ACTAS DE CABILDO

ASUNTO: **CERTIFICACION**

543	E1	Instituto Politecnico Nacional 2	200.00	100	100	10000	46	1	0
544	H3	Plurifam. Y Conj. Hab. Sector 12A, 13 y 23 P.P.	75.00	8	20	160	8	1	8
545	H3	Plurifam. Y Conj. Hab. Sector 12B P.P.	75.00	8	20	160	8	1	8
546	C2	Uso Comercial Y de Servicios Sector 12B P.P.	400.00	40	100	4000	57	1	1
547	C2	Uso Comercial y de Servicios Sector 29A P.P.	450.00	40	100	4000	57	1	1
548	H3	Habit 90 A 200 H./Ha. Sec 29A P.P. (Fimex)	450.00	40	100	4000	57	1	1
549	V	Asoc. De Creadores de Cebu. P.P.	100.00	500	300	150000	33	1	1
550	H3	Habitacional 90 A 200 H./Ha. Sector 38A	60.00	10	20	200	8	1	0
551	I3	Petrocel Sector Fracc 38	60.00	10	20	200	8	1	0
552	H3	Habit 90 A 200 H./Ha. Sector 14B,29 Y 38 P.P. (Villas de Altamira-Geo)	275.00	10	20	200	8	1	0
553	H2	Reubicacion Afectados P.P.	50.00	10	20	200	8	1	0
554	E3	J.E.A.P.A Laguna de Oxidacion	1.00	200	400	80000	0	0	0
555	H3	Habitacional 90 A 200 H./Ha. Sector 16 P.P.	50.00	10	20	200	8	1	0
556	H3	Habitacional 90 A 200 H./Ha. Sector 17 P.P.	50.00	10	20	200	8	1	0



ALTAMIRA, TAM.



DEPENDENCIA: PRESIDENCIA MUNICIPAL

SECCION: SECRETARIA

NUMERO DE OFICIO: C.251/2009

EXPEDIENTE: ACTAS DE CABILDO

ASUNTO: **CERTIFICACION**

557	H3	Hab Sector 39A Y B, 30B P.P. Fifonafe	100.00	0	0	0	0	0	0
558	H3	Habitacional Media Sector 30B, 16 Y 30A	50.00	10	20	200	8	1	0
559	V	Preservacion Ecologica	2.50	500	1000	500000	0	0	0
560	H5	Terreno Hab Suj. Est. Suelo Sector 57A Y B	40.00	15	30	450	10	1	0
561	H3	Plurifam y Conj Hab Sector 51 y 54 Pres Ecol P.P.	50.00	8	20	160	8	1	8
562	V	Preservacion Ecologica	2.50	300	400	120000	0	0	0
563	H3	Habitacional 90 A 200 H./Ha. Sectores 39B y 49 P.P.	50.00	10	20	200	8	1	0
564	E2	Petrocel Fraccion Sector 75	75.00	40	250	10000	0	0	0
565	E2	Fracc Sector 75, Fifonafe	100.00	0	0	0	0	0	0
566	H3	Plurifam y Conj Hab Sector 49,51 Y 52 P.P	50.00	8	20	160	8	1	8
567	E2	Petrocel Corredor de Servicios	50.00	30	2000	60000	0	0	0
568	H3	Habitacional 90 A 200 H./Ha. Sectores 49, 51 Y 52 P.P.	50.00	10	20	200	8	1	0
569	H3	Plurifam y Conj Hab, Y A. Dens. Sec. 52 Y 53 P.P.	50.00	8	20	160	8	1	8
570	V	Proteccion Ecologica	2.50	100	2500	250000	0	0	0
571	E1	Sub Centro Urbano Sector 55	50.00	10	20	200	8	1	0
572	H5	Terr Hab Suj. Est. Suelo Sector 57B	40.00	15	30	450	10	1	0



ALTAMIRA, TAM.



DEPENDENCIA: PRESIDENCIA MUNICIPAL

SECCION: SECRETARIA

NUMERO DE OFICIO: C.251/2009

EXPEDIENTE: ACTAS DE CABILDO

ASUNTO: **CERTIFICACION**

573	H3	Terr Hab Suj. Est. Suelo Sector 57C	40.00	10	20	200	8	1	0
574	V	Preservacion Ecologica Sector 56	2.50	400	500	200000	0	0	0
575	I2	Fracc Las Haciendas (Tercer M)	275.00	10	20	200	8	1	0
576	H3	Sector 61 Y 53 Frac Los Prados (Aryve)	275.00	8	20	160	8	1	0
577	H3	Habitacional 90 A 200 H./Ha. Sector 60	50.00	10	20	200	8	1	0
578	H3	Fracc de los Rios, Conj Hab. Baja California, Sinaloa, Chihuahua, Zacatecas, Colima, Baja California II, Sonora, Sinaloa II, Durango	275.00	10	20	200	8	1	0
	E2	Servicio de Paso Volunt. Enertek	50.00	30	1500	45000	0	0	0
580	V	Area Proteccion Canal Vert. Tamesi	2.50	150	1500	225000	0	0	0
581	E3	Destino Canal Vertedor P. Tamesi	1.00	500	1500	375000	0	0	0
582	H3	Terreno Hab. Suj.Est. Suelo. Sector 57A	40.00	10	20	200	8	1	0
583	H3	Terreno Hab. Suj.Est. Suelo. Sector 57F	40.00	10	20	200	8	1	0
584	H3	Terreno Hab. Suj.Est. Suelo. Sector 57B	40.00	10	20	200	8	1	0
585	H3	Terreno Hab. Suj.Est. Suelo. Sector 57E	40.00	10	20	200	8	1	0



ALTAMIRA, TAM 179



DEPENDENCIA: PRESIDENCIA MUNICIPAL

SECCION: SECRETARIA

NUMERO DE OFICIO: C.251/2009

EXPEDIENTE: ACTAS DE CABILDO

ASUNTO: **CERTIFICACION**

586	H5	Terreno Hab. Suj.Est. Suelo. Sector 57E	40.00	15	30	450	10	1	0
587	H3	Terreno Hab. Suj.Est. Suelo. Sector 57D	40.00	10	20	200	8	1	0
588	H3	Hab Sector 39A Y B Fefonafe	100.00	0	0	0	0	0	0
589	V	Zona Proteccion Ecologica Sector 07	2.50	120	300	18000	0	0	0
590	V	Zona Proteccion Ecologica Sector 09	2.50	180	350	31500	0	0	0
591	H3	Habit Interes Social 29B (Arrecifes-Aryve, Paseo Real-Aryve)	275.00	8	20	160	8	1	0
592	H3	Casas Syser, Villas de Altamira-Geo, Villa de Las Rosas-Geo	275.00	8	20	160	8	1	0
593	E1	Equipamiento Especial 08	50.00	200	250	5000	0	0	0
594	H3	Hab Pop. Y Media B. Dens. 90 A 200 H./Ha S.04	75.00	10	20	200	8	1	0
595	H5	Habitacional Residencial 22	75.00	15	30	450	10	1	0
596	H3	Hab Interes Social 22 P.P.	50.00	8	20	160	8	1	0
700	I2	Parque Pequeña Y Mediana Industria	225.00	80	100	8000	57	1	5
701	I3	Zona de Industrias	150.00	300	800	240000	57	1	10
702	I2	Terminal Multimodal	120.00	400	800	320000	57	1	1
703	I3	Poligono API 1 Fraccion	200.00	200	400	80000	0	0	0





DEPENDENCIA: PRESIDENCIA MUNICIPAL

SECCION: SECRETARIA

NUMERO DE OFICIO: C.251/2009

EXPEDIENTE: ACTAS DE CABILDO

ASUNTO: **CERTIFICACION**

704	I3	Poligono API 1 Fraccion	200.00	200	400	80000	0	0	0
705	I3	Poligono API 1 Fraccion	200.00	0	0	0	0	0	0
706	E2	Marismas Sin Infraestructura API 1	15.00	0	0	0	0	0	0
707	I3	Poligono API 1 Fraccion	200.00	0	0	0	0	0	0
708	I3	Poligono API 2 Sur	200.00	200	500	100000	57	1	3
709	E2	Laguna del Conejo API 1	0.00	0	0	0	0	0	0
710	I3	Poligono API 3	200.00	0	0	0	0	0	0
	I3	Poligono 8	200.00	100	200	20000	0	0	0
	I3	Poligono 9	200.00	100	200	20000	0	0	0
	E2	Poligono F3 Fondeport	200.00	0	0	0	0	0	0
	E3	Poligono Gob 1 Blvd Los Rios	105.00	80	100	8000	57	1	3
	I3	Poligono Gob 1 Este Lag Conejo	15.00	100	200	20000	0	0	0
716	E2	Poligono Gob 1 Laguna del Conejo	0.00	0	0	0	0	0	0
717	E2	Mat y Const Villa de Aguayo (Poligono Gob 2)	15.00	0	0	0	0	0	0
718	E2	Mat y Const Villa de Aguayo (Poligono Gob 3)	15.00	0	0	0	0	0	0
719	I3	Poligono API 2 Centro Sur	200.00	200	500	100000	57	1	1
720	I3	Poligono API 2 Nte	200.00	200	500	100000	0	0	0
721		Zona Urbana Ricardo Flores Magon	150.00	50	50	2500	7	2	10
723		Col Americana	40.00	*	*	*	7	2	10
724		Los Fresnos	75.00						
725		Residencial Real Campestre (Geo)	1,100.00	7	13	91	10	1	0





DEPENDENCIA: PRESIDENCIA MUNICIPAL

SECCION: SECRETARIA

NUMERO DE OFICIO: C.251/2009

EXPEDIENTE: ACTAS DE CABILDO

ASUNTO: **CERTIFICACION**

726	Club de Golf y Club Deportivo Lagunas de Miralta	145.00	0	0	0	0	0	0
727	Fracc Los Encinos (Predio San Juanito, Carr Tam-Mante)	1,720.00	0	0	0	0	0	0

**B) CONSTRUCCIONES**

Valores Unitarios de Construcción por M2 expresados en pesos:

	DESCRIPCION	VALOR POR M2	UNIDAD	FACTOR
	EDIFICACIONES DE MADERA POPULAR	350	M2	1.00
	EDIFICACIONES DE MADERA ECONOMICA	500	M2	1.00
	EDIFICACIONES DE MADERA MEDIA	800	M2	1.00
	EDIFICACIONES DE MADERA BUENA	1150	M2	1.00
5	EDIFICACIONES DE MADERA MUY BUENA	1600	M2	1.00
6	HABITACIONAL POPULAR	700	M2	1.00
7	HABITACIONAL ECONOMICA	1000	M2	1.00
8	HABITACIONAL INTERES SOCIAL	1250	M2	1.00
9	HABITACIONAL MEDIA	1600	M2	1.00
10	HABITACIONAL BUENA	2300	M2	1.00
11	HABITACIONAL MUY BUENA	3000	M2	1.00
12	COMERCIAL ECONOMICA	1100	M2	1.00
13	COMERCIAL MEDIA	1500	M2	1.00
14	COMERCIAL BUENA	2400	M2	1.00
15	COMERCIAL MUY BUENA	3200	M2	1.00
16	TIENDAS DE AUTOSERVICIO ECONOMICA	1200	M2	1.00



ALTAMIRA, TAM.





DEPENDENCIA: PRESIDENCIA MUNICIPAL

SECCION: SECRETARIA

NUMERO DE OFICIO: C.251/2009

EXPEDIENTE: ACTAS DE CABILDO

ASUNTO: **CERTIFICACION**

17	TIENDAS DE AUTOSERVICIO MEDIA	1700	M2	1.00
18	TIENDAS DE AUTOSERVICIO BUENA	2500	M2	1.00
19	TIENDAS DE AUTOSERVICIO MUY BUENA	3300	M2	1.00
20	TIENDAS DEPARTAMENTALES ECONOMICA	0	M2	1.00
21	TIENDAS DEPARTAMENTALES MEDIA	2000	M2	1.00
22	TIENDAS DEPARTAMENTALES BUENA	2800	M2	1.00
23	TIENDAS DEPARTAMENTALES MUY BUENA	3400	M2	1.00
24	CENTROS COMERCIALES ECONOMICA	1700	M2	1.00
25	CENTROS COMERCIALES MEDIA	2200	M2	1.00
26	CENTROS COMERCIALES BUENA	3000	M2	1.00
27	CENTROS COMERCIALES MUY BUENA	3600	M2	1.00
28	HOTELES Y ALOJAMIENTOS ECONOMICAS	1600	M2	1.00
29	HOTELES Y ALOJAMIENTOS MEDIA	2200	M2	1.00
30	HOTELES Y ALOJAMIENTOS BUENA	3000	M2	1.00
31	HOTELES Y ALOJAMIENTOS MUY BUENA	3600	M2	1.00
32	DEPORTE Y RECREACION ECONOMICA	1000	M2	1.00
33	DEPORTE Y RECREACION MEDIA	1500	M2	1.00
34	DEPORTE Y RECREACION BUENA	2000	M2	1.00
35	DEPORTE Y RECREACION MUY BUENA	2800	M2	1.00
36	OFICINAS ECONOMICAS	1500	M2	1.00
37	OFICINAS MEDIA	2000	M2	1.00
38	OFICINAS BUENA	2500	M2	1.00
39	OFICINAS MUY BUENA	3000	M2	1.00
40	SALUD ECONOMICA	1500	M2	1.00
41	SALUD MEDIA	2000	M2	1.00
42	SALUD BUENA	2500	M2	1.00
43	SALUD MUY BUENA	3000	M2	1.00



ALTAMIRA, TAM.



DEPENDENCIA: PRESIDENCIA MUNICIPAL

SECCION: SECRETARIA

NUMERO DE OFICIO: C.251/2009

EXPEDIENTE: ACTAS DE CABILDO

ASUNTO: **CERTIFICACION**

44	EDUCACION Y CULTURA ECONOMICA	1000	M2	1.00
45	EDUCACION Y CULTURA MEDIA	1400	M2	1.00
46	EDUCACION Y CULTURA BUENA	1800	M2	1.00
47	EDUCACION Y CULTURA MUY BUENA	2400	M2	1.00
48	ENTRETENIMIENTO ECONOMICA	1200	M2	1.00
49	ENTRETENIMIENTO MEDIA	1600	M2	1.00
50	ENTRETENIMIENTO BUENA	2000	M2	1.00
51	ENTRETENIMIENTO MUY BUENA	2800	M2	1.00
	ALMACEN Y ABASTO ECONOMICA	700	M2	1.00
	ALMACEN Y ABASTO MEDIA	1000	M2	1.00
	ALMACEN Y ABASTO BUENA	1400	M2	1.00
	ALMACEN Y ABASTO MUY BUENA	1800	M2	1.00
	INDUSTRIAL ECONOMICA	1000	M2	1.00
	INDUSTRIAL LIGERA	1200	M2	1.00
	INDUSTRIAL MEDIA	1600	M2	1.00
59	INDUSTRIAL PESADA	2200	M2	1.00
60	COMUNICACIONES Y TRANSPORTES ECONOMICA	1500	M2	1.00
61	COMUNICACIONES Y TRANSPORTES MEDIA	1800	M2	1.00
62	COMUNICACIONES Y TRANSPORTES BUENA	2200	M2	1.00
63	COMUNICACIONES Y TRANSPORTES MUY BUENA	2600	M2	1.00
64	NO CLASIFICAN	0	M2	1.00



ALTAMIRA, T.S.M.

**VALORES UNITARIOS DE TERRENOS Y DE CONSTRUCCIÓN, Y FACTORES DE DEMERITO Y DE INCREMENTO QUE SIRVEN DE BASE PARA LA DETERMINACION DEL VALOR CATASTRAL DE LOS INMUEBLES UBICADOS EN EL MUNICIPIO DE ALTAMIRA, TAM, PARA EL EJERCICIO FISCAL DEL AÑO 2010**



DEPENDENCIA: PRESIDENCIA MUNICIPAL

SECCION: SECRETARIA

NUMERO DE OFICIO: C.251/2009

EXPEDIENTE: ACTAS DE CABILDO

ASUNTO: **CERTIFICACION**

**D).- PREDIOS URBANOS**

**A).- TERRENOS**

Valores unitarios para **Terrenos Urbanos** por **M2** expresados en pesos según su ubicación.

**CORREDOR DE VALOR**

CLAVE	DESCRIPCION	OR	LO	SE	MZ	VALOR
E		I	C	C	A	UNIT/M2
1000	BLVD. ALLENDE ENTRE MINA E HIDALGO	N	1	2	2	1,568.00
1001	BLVD. ALLENDE ENTRE MINA Y MORELOS	N	1	2	3	1,568.00
1002	BLVD. ALLENDE ENTRE MINA E HIDALGO	S	1	1	22	1,568.00
1003	BLVD. ALLENDE ENTRE HIDALGO Y MORELOS	S	1	1	23	1,568.00
1004	BLVD. ALLENDE ENTRE MORELOS Y MATAMOROS	N	1	2	4	1,120.00
1005	BLVD. ALLENDE ENTRE MORELOS Y MATAMOROS	S	1	1	24	1,120.00
1006	BLVD. ALLENDE ENTRE MATAMOROS Y TAMAULIPAS	N	1	2	5	896.00
1007	BLVD. ALLENDE ENTRE MATAMOROS Y TAMAULIPAS	S	1	1	25	896.00
1008	BLVD. ALLENDE ENTRE TAMAULIPAS Y CARR AL PTO	N	1	2	6	672.00
1009	BLVD. ALLENDE ENTRE TAMAULIPAS Y CARR AL PTO	S	1	3	26	672.00
1010	BLVD. ALLENDE ENTRE MINA Y GUERRERO	N	1	2	35	1,120.00
1011	BLVD. ALLENDE ENTRE MINA Y GUERRERO	S	1	1	21	1,120.00
1012	BLVD. ALLENDE ENTRE MINA Y GUERRERO	N	1	2	1	896.00
1013	BLVD. ALLENDE ENTRE MINA Y GUERRERO	S	1	3	1	896.00
1014	HIDALGO ENTRE ALLENDE Y ABASOLO	E	1	2	2	1,792.00
1015	HIDALGO ENTRE ALLENDE Y ABASOLO	O	1	2	3	1,792.00
1016	HIDALGO ENTRE ABASOLO E ITURBIDE	E	1	2	8	1,568.00
1017	HIDALGO ENTRE ABASOLO E ITURBIDE	O	1	2	9	1,568.00



SECRETARIA DE AYUNTAMIENTO  
ALTAMIRA, TAM.



CONSTRUYENDO UN NUEVO

**ALTAMIRA**

2008 - 2010

DEPENDENCIA: PRESIDENCIA MUNICIPAL

SECCION: SECRETARIA

NUMERO DE OFICIO: C.251/2009

EXPEDIENTE: ACTAS DE CABILDO

ASUNTO: **CERTIFICACION**

1018	HIDALGO ENTRE ITURBIDE Y CAPITAN PEREZ	E	1	2	14	1,232.00
1019	HIDALGO ENTRE ITURBIDE Y CAPITAN PEREZ	O	1	2	15	1,232.00
1020	HIDALGO ENTRE CAPITAN PEREZ Y QUINTERO	E	1	2	20	896.00
1021	HIDALGO ENTRE CAPITAN PEREZ Y QUINTERO	O	1	2	21	896.00
1022	HIDALGO ENTRE QUINTERO Y BENITO JUAREZ	E	1	2	26	560.00
1023	HIDALGO ENTRE QUINTERO Y BENITO JUAREZ	O	1	2	27	560.00
1024	HIDALGO ENTRE BENITO JUAREZ Y LAGUNA	E	1	2	31	420.00
1025	HIDALGO ENTRE BENITO JUAREZ Y LAGUNA	O	1	2	32	420.00
1026	FCO JAVIER MINA ENTRE ALLENDE Y ABASOLO	E	1	2	1	896.00
1027	FCO JAVIER MINA ENTRE ALLENDE Y ABASOLO	O	1	2	2	896.00
1028	FCO JAVIER MINA ENTRE ABASOLO E ITURBIDE	E	1	2	7	672.00
1029	FCO JAVIER MINA ENTRE ABASOLO E ITURBIDE	O	1	2	8	672.00
1030	FCO JAVIER MINA ENTRE ITURBIDE Y CAPITAN PEREZ	E	1	2	13	560.00
1031	FCO JAVIER MINA ENTRE ITURBIDE Y CAPITAN PEREZ	O	1	2	14	560.00
1032	FCO JAVIER MINA ENTRE CAP PEREZ Y QUINTERO	E	1	2	19	525.00
1033	FCO JAVIER MINA ENTRE CAP PEREZ Y QUINTERO	O	1	2	20	525.00
1034	FCO JAVIER MINA ENTRE QUINTERO Y BENITO J	E	1	2	25	490.00
1035	FCO JAVIER MINA ENTRE QUINTERO Y BENITO J	O	1	2	26	490.00
1036	FCO JAVIER MINA ENTRE BENITO JUAREZ Y LAGUNA	E	1	2	30	420.00
1037	FCO JAVIER MINA ENTRE BENITO JUAREZ Y LAGUNA	O	1	2	31	420.00
1038	BLVD ALLENDE ENTRE PROL ALLENDE Y ZARAGOZA	E	1	3	3	1,008.00
1039	BLVD ALLENDE ENTRE OCAMPO Y GUERRERO	O	1	1	20	1,008.00
1040	BLVD ALLENDE ENTRE ZARAGOZA Y OCAMPO	O	1	1	14	1,008.00
1041	BLVD ALLENDE ENTRE CARRANZA Y ZARAGOZA	O	1	1	6	896.00



ALTAMIRA, TAM. 032



CONSTRUYENDO UN NUEVO  
**ALTAMIRA**  
2008 - 2010

DEPENDENCIA: PRESIDENCIA MUNICIPAL

SECCION: SECRETARIA

NUMERO DE OFICIO: C.251/2009

EXPEDIENTE: ACTAS DE CABILDO

ASUNTO: **CERTIFICACION**

1042	BLVD ALLENDE ENTRE ZARAGOZA Y OCAMPO	E	1	3		896.00
1043	BLVD ALLENDE ENTRE AVE FFFCC Y V.CARRANZA	O	1	1	3	784.00
1044	BLVD ALLENDE ENTRE MEDANO Y V. CARRANZA	E	1	3		784.00
1045	BLVD ALLENDE ENTRE FFCC Y MEDANO	E	1	3		784.00
1046	BLVD ALLENDE ENTRE ARBOL GRANDE Y AVE FFCC	O	1	1	1	672.00
1047	BLVD ALLENDE ENTRE ALTAMIRA Y AVE FFCC	E	1	3		672.00
1048	PROL ALLENDE ENTRE G. VICTORIA Y V. GUERRERO	S	1	3	1	560.00
1049	PROL ALLENDE ENTRE G. VICTORIA Y V. GUERRERO	N	1	3	4	560.00
1050	ABASOLO ENTRE G. VICTORIA Y V. GUERRERO	S	1	3	4	672.00
1051	ABASOLO ENTRE G. VICTORIA Y V. GUERRERO	N	1	3	7	672.00
1052	ABASOLO ENTRE V. GUERRERO Y FCO J MINA	S	1	2	1	672.00
1053	ABASOLO ENTRE V. GUERRERO Y FCO J MINA	N	1	2	7	672.00
1054	ABASOLO ENTRE FCO J MINA E HIDALGO	S	1	2	2	896.00
1055	ABASOLO ENTRE FCO J MINA E HIDALGO	N	1	2	8	896.00
1056	ABASOLO ENTRE HIDALGO Y MORELOS	S	1	2	3	896.00
1057	ABASOLO ENTRE HIDALGO Y MORELOS	N	1	2	9	896.00
1058	ABASOLO ENTRE MORELOS Y MATAMOROS	S	1	2	4	672.00
1059	ABASOLO ENTRE MORELOS Y MATAMOROS	N	1	2	10	672.00
1060	ABASOLO ENTRE MATAMOROS Y TAMAULIPAS	S	1	2	5	490.00
1061	ABASOLO ENTRE MATAMOROS Y TAMAULIPAS	N	1	2	11	490.00
1062	ABASOLO ENTRE TAMAULIPAS Y CARR A TAMPICO	S	1	2	6	490.00
1063	ABASOLO ENTRE TAMAULIPAS Y CARR A TAMPICO	N	1	2	12	490.00
1064	ITURBIDE ENTRE TAMAULIPAS Y CARR A TAMPICO	S	1	2	12	420.00
1065	ITURBIDE ENTRE TAMAULIPAS Y CARR A TAMPICO	N	1	2	18	420.00



ALTAMIRA 4, TAM.



DEPENDENCIA: PRESIDENCIA MUNICIPAL

SECCION: SECRETARIA

NUMERO DE OFICIO: C.251/2009

EXPEDIENTE: ACTAS DE CABILDO

ASUNTO: **CERTIFICACION**

1066	ITURBIDE ENTRE TAMAULIPAS Y MATAMOROS	S	1	2	11	420.00
1067	ITURBIDE ENTRE TAMAULIPAS Y MATAMOROS	N	1	2	17	420.00
1068	ITURBIDE ENTRE MATAMOROS Y MORELOS	S	1	2	10	504.00
1069	ITURBIDE ENTRE MATAMOROS Y MORELOS	N	1	2	16	504.00
1070	ITURBIDE ENTRE MORELOS E HIDALGO	S	1	2	9	672.00
1071	ITURBIDE ENTRE MORELOS E HIDALGO	N	1	2	15	672.00
1072	ITURBIDE ENTRE HIDALGO Y FCO J MINA	S	1	2	8	672.00
1073	ITURBIDE ENTRE HIDALGO Y FCO J MINA	N	1	2	14	672.00
1074	ITURBIDE ENTRE FCO J MINA Y V. GUERRERO	S	1	2	7	630.00
1075	ITURBIDE ENTRE FCO J MINA Y V. GUERRERO	N	1	2	13	630.00
1076	ITURBIDE ENTRE V. GUERRERO Y GPE VICTORIA	S	1	3	7	560.00
1077	ITURBIDE ENTRE V. GUERRERO Y GPE VICTORIA	N	1	3	10	560.00
1078	ITURBIDE ENTRE GPE VICTORIA Y PRIV No. 1	S	1	3	6	490.00
1079	ITURBIDE ENTRE GPE VICTORIA Y PRIV No. 1	N	1	3	9	490.00
1080	ITURBIDE ENTRE PRIV No. 1 Y FUNDO LEGAL	S	1	3	5	490.00
1081	ITURBIDE ENTRE PRIV No. 1 Y FUNDO LEGAL	N	1	3	8	490.00
1082	CAPITAN PEREZ ENTRE PRIV No. 1 Y FUNDO LEGAL	S	1	3	8	420.00
1083	CAPITAN PEREZ ENTRE PRIV No. 1 Y FUNDO LEGAL	N	1	3	11	420.00
1084	CAPITAN PEREZ ENTRE PRIV No. 1 Y GPE VICTORIA	S	1	3	9	420.00
1085	CAPITAN PEREZ ENTRE PRIV No. 1 Y GPE VICTORIA	N	1	3	12	420.00
1086	CAPITAN PEREZ ENTRE G VICTORIA Y V GUERRERO	S	1	3	10	490.00
1087	CAPITAN PEREZ ENTRE G VICTORIA Y V GUERRERO	N	1	3	13	490.00
1088	CAPITAN PEREZ ENTRE V GUERRERO Y FCO J MINA	S	1	2	13	560.00
1089	CAPITAN PEREZ ENTRE V GUERRERO Y FCO J MINA	N	1	2	19	560.00



ALTAMIRA, TAM.



DEPENDENCIA: PRESIDENCIA MUNICIPAL

SECCION: SECRETARIA

NUMERO DE OFICIO: C.251/2009

EXPEDIENTE: ACTAS DE CABILDO

ASUNTO: **CERTIFICACION**

1090	CAPITAN PEREZ ENTRE FCO J MINA E HIDALGO	S	1	2	14	784.00
1091	CAPITAN PEREZ ENTRE FCO J MINA E HIDALGO	N	1	2	20	784.00
1092	CAPITAN PEREZ ENTRE HIDALGO Y MORELOS	S	1	2	15	840.00
1093	CAPITAN PEREZ ENTRE HIDALGO Y MORELOS	N	1	2	21	840.00
1094	CAPITAN PEREZ ENTRE MORELOS Y MATAMOROS	S	1	2	16	560.00
1095	CAPITAN PEREZ ENTRE MORELOS Y MATAMOROS	N	1	2	22	560.00
1096	CAPITAN PEREZ ENTRE MATAMOROS Y TAMAULIPAS	S	1	2	17	490.00
1097	CAPITAN PEREZ ENTRE MATAMOROS Y TAMAULIPAS	N	1	2	23	490.00
1098	CAPITAN PEREZ ENTRE TAMAULIPAS Y LAGUNA	S	1	2	18	420.00
1099	CAPITAN PEREZ ENTRE TAMAULIPAS Y LAGUNA	N	1	2	24	420.00
1100	QUINTERO ENTRE TAMAULIPAS Y LAGUNA	S	1	2	24	420.00
1101	QUINTERO ENTRE MATAMOROS Y TAMAULIPAS	S	1	2	23	490.00
1102	QUINTERO ENTRE MATAMOROS Y LAGUNA	N	1	2	29	490.00
1103	QUINTERO ENTRE MORELOS Y MATAMOROS	S	1	2	22	560.00
1104	QUINTERO ENTRE MORELOS Y MATAMOROS	N	1	2	28	560.00
1105	QUINTERO ENTRE HIDALGO Y MORELOS	S	1	2	21	896.00
1106	QUINTERO ENTRE HIDALGO Y MORELOS	N	1	2	27	896.00
1107	QUINTERO ENTRE FCO J MINA E HIDALGO	S	1	2	20	560.00
1108	QUINTERO ENTRE FCO J MINA E HIDALGO	N	1	2	26	560.00
1109	QUINTERO ENTRE V. GUERRERO Y FC J MINA	S	1	2	19	560.00
1110	QUINTERO ENTRE V GUERRERO Y FC J MINA	N	1	2	25	560.00
1111	QUINTERO ENTRE GPE VICTORIA Y V GUERRERO	S	1	3	17	490.00
1112	QUINTERO ENTRE FUNDO LEGAL Y V GUERRERO	N	1	3	18	490.00
1113	QUINTERO ENTRE PRIV No 1 Y GPE VICTORIA	S	1	3	16	420.00



ALTAMIRA, TAM.



DEPENDENCIA: PRESIDENCIA MUNICIPAL

SECCION: SECRETARIA

NUMERO DE OFICIO: C.251/2009

EXPEDIENTE: ACTAS DE CABILDO

ASUNTO: **CERTIFICACION**

1114	QUINTERO ENTRE FUNDO LEGAL Y PRIV No 1	S	1	3	15	420.00
1115	BENITO J ENTRE FUNDO LEGAL Y V GUERRERO	S	1	3	18	420.00
1116	BENITO J ENTRE S POTOSI Y V GUERRERO	N	1	3	19	420.00
1117	BENITO JUAREZ ENTRE V GUERRERO Y FCO J MINA	S	1	2	25	490.00
1118	BENITO JUAREZ ENTRE V GUERRERO Y FCO J MINA	N	1	2	30	490.00
1119	BENITO JUAREZ ENTRE FCO J MINA E HIDALGO	S	1	2	26	490.00
1120	BENITO JUAREZ ENTRE FCO J MINA E HIDALGO	N	1	2	31	490.00
1121	BENITO JUAREZ ENTRE HIDALGO Y MORELOS	S	1	2	27	560.00
1122	BENITO JUAREZ ENTRE HIDALGO Y MORELOS	N	1	2	32	560.00
1123	BENITO JUAREZ ENTRE V GUERRERO Y MATAMOROS	S	1	2	28	490.00
1124	BENITO JUAREZ ENTRE V GUERRERO Y MATAMOROS	N	1	2	33	490.00
1125	BENITO JUAREZ ENTRE MATAMOROS Y LAGUNA	S	1	2	29	420.00
1126	BENITO JUAREZ ENTRE MATAMOROS Y LAGUNA	N	1	2	34	420.00
1127	FUNDO LEGAL ENTRE B JUAREZ Y QUINTERO	O	1	3	18	420.00
1128	FUNDO LEGAL ENTRE QUINTERO Y CAPITAN PEREZ	O	1	3	15	420.00
1129	FUNDO LEGAL ENTRE QUINTERO Y CAPITAN PEREZ	O	1	3	11	420.00
1130	FUNDO LEGAL ENTRE CAPITAN PEREZ E ITURBIDE	O	1	3	8	420.00
1131	FUNDO LEGAL ENTRE ITURBIDE Y ABASOLO	O	1	3	5	420.00
1132	GPE VICTORIA ENTRE QUINTERO Y PRIV BERNAL	E	1	3	16	490.00
1133	GPE VICTORIA ENTRE QUINTERO Y PRIV BERNAL	O	1	3	17	490.00
1134	GPE VICTORIA ENTRE PRIV BERNAL Y CAP PEREZ	E	1	3	14	490.00
1135	GPE VICTORIA ENTRE PRIV BERNAL Y CAP PEREZ	E	1	3	12	490.00



ALTAMIRA, TAM.





DEPENDENCIA: PRESIDENCIA MUNICIPAL

SECCION: SECRETARIA

NUMERO DE OFICIO: C.251/2009

EXPEDIENTE: ACTAS DE CABILDO

ASUNTO: **CERTIFICACION**

1136	GPE VICTORIA ENTRE PRIV BERNAL Y CAP PEREZ	O	1	3	13	490.00
1137	GPE VICTORIA ENTRE CAP PEREZ E ITURBIDE	E	1	3	9	490.00
1138	GPE VICTORIA ENTRE CAP PEREZ E ITURBIDE	O	1	3	10	490.00
1139	GPE VICTORIA ENTRE ITURBIDE Y ABASOLO	E	1	3	6	490.00
1140	GPE VICTORIA ENTRE ITURBIDE Y ABASOLO	O	1	3	7	490.00
1141	GPE VICTORIA ENTRE ABASOLO Y PROL ALLENDE	O	1	3	4	525.00
1142	G VICTORIA ENTRE PROL ALLENDE Y CEMENTERIO	E	1	3		560.00
1143	G VICTORIA ENTRE PROL ALLENDE Y CEMENTERIO	O	1	3	1	560.00
1144	V GUERRERO ENTRE BENITO JUAREZ Y LAGUNA	E	1	3	127	420.00
1145	V GUERRERO ENTRE BENITO JUAREZ Y LAGUNA	E	1	3	19	420.00
1146	V GUERRERO ENTRE BENITO JUAREZ Y LAGUNA	O	1	2	30	420.00
1147	V GUERRERO ENTRE BENITO JUAREZ Y QUINTERO	E	1	3	18	420.00
1148	V GUERRERO ENTRE BENITO JUAREZ Y QUINTERO	O	1	2	25	420.00
1149	V GUERRERO ENTRE QUINTERO Y CAP PEREZ	E	1	3	17	490.00
1150	V GUERRERO ENTRE QUINTERO Y CAP PEREZ	E	1	3	13	490.00
1151	V GUERRERO ENTRE QUINTERO Y CAP PEREZ	O	1	2	19	490.00
1152	V GUERRERO ENTRE CAP PEREZ E ITURBIDE	E	1	3	10	525.00
1153	V GUERRERO ENTRE CAP PEREZ E ITURBIDE	O	1	2	13	525.00
1154	V GUERRERO ENTRE ITURBIDE Y ABASOLO	E	1	3	7	560.00
1155	V GUERRERO ENTRE ITURBIDE Y ABASOLO	O	1	2	7	560.00
1156	V GUERRERO ENTRE ABASOLO Y PROL ALLENDE	E	1	3	4	616.00
1157	V GUERRERO ENTRE ABASOLO Y PROL ALLENDE	O	1	2	1	616.00
1158	V GUERRERO ENTRE PROL ALLENDE Y B ALLENDE	E	1	3	1	728.00



ALTAMIRA TAM.



DEPENDENCIA: PRESIDENCIA MUNICIPAL

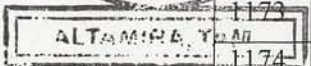
SECCION: SECRETARIA

NUMERO DE OFICIO: C.251/2009

EXPEDIENTE: ACTAS DE CABILDO

ASUNTO: **CERTIFICACION**

1159	V GUERRERO ENTRE PROL ALLENDE Y B ALLENDE	O	1	2	35	728.00
1160	V GUERRERO ENTRE BLVD ALLENDE Y OCAMPO	E	1	1	20	672.00
1161	V GUERRERO ENTRE BLVD ALLENDE Y OCAMPO	O	1	1	21	672.00
1162	V GUERRERO ENTRE OCAMPO Y ZARAGOZA	E	1	1	14	490.00
1163	V GUERRERO ENTRE OCAMPO Y ZARAGOZA	O	1	1	15	490.00
1164	V GUERRERO ENTRE ZARAGOZA Y CARRANZA	E	1	1	6	420.00
1165	V GUERRERO ENTRE ZARAGOZA Y CARRANZA	O	1	1	7	420.00
1166	FCO J MINA ENTRE CARRANZA Y FERROCARRIL	E	1	1	3	420.00
1167	FCO J MINA ENTRE CARRANZA Y FERROCARRIL	O	1	1	4	420.00
1168	FCO J MINA ENTRE CARRANZA Y ZARAGOZA	E	1	1	7	490.00
1169	FCO J MINA ENTRE CARRANZA Y ZARAGOZA	O	1	1	8	490.00
1170	FCO J MINA ENTRE ZARAGOZA Y OCAMPO	E	1	1	15	672.00
1171	FCO J MINA ENTRE ZARAGOZA Y OCAMPO	O	1	1	16	672.00
1172	FCO J MINA ENTRE OCAMPO Y ALLENDE	E	1	1	21	784.00
1173	FCO J MINA ENTRE OCAMPO Y ALLENDE	O	1	1	22	784.00
1174	HIDALGO ENTRE OCAMPO Y ALLENDE	E	1	1	22	1,232.00
1175	HIDALGO ENTRE OCAMPO Y ALLENDE	O	1	1	23	1,232.00
1176	HIDALGO ENTRE OCAMPO Y ZARAGOZA	E	1	1	16	896.00
1177	HIDALGO ENTRE OCAMPO Y ZARAGOZA	O	1	1	17	896.00
1178	HIDALGO ENTRE ZARAGOZA Y CARRANZA	E	1	1	8	672.00
1179	HIDALGO ENTRE ZARAGOZA Y CARRANZA	O	1	1	9	672.00
1180	HIDALGO ENTRE CARRANZA Y FERROCARRIL	E	1	1	4	420.00
1181	HIDALGO ENTRE CARRANZA Y FERROCARRIL	O	1	1	5	420.00
1182	MORELOS ENTRE ZARAGOZA Y FERROCARRIL	E	1	1	9	420.00
1183	MORELOS ENTRE ZARAGOZA Y FERROCARRIL	O	1	1	10	420.00
1184	MORELOS ENTRE ZARAGOZA Y OCAMPO	E	1	1	17	672.00
1185	MORELOS ENTRE ZARAGOZA Y OCAMPO	O	1	1	18	672.00





DEPENDENCIA: PRESIDENCIA MUNICIPAL

SECCION: SECRETARIA

NUMERO DE OFICIO: C.251/2009

EXPEDIENTE: ACTAS DE CABILDO

ASUNTO: **CERTIFICACION**

1186	MORELOS ENTRE OCAMPO Y BLVD ALLENDE	E	1	1	23	1,008.00
1187	MORELOS ENTRE OCAMPO Y BLVD ALLENDE	O	1	1	24	1,008.00
1188	MORELOS ENTRE BLVD ALLENDE Y ABASOLO	E	1	2	3	896.00
1189	MORELOS ENTRE BLVD ALLENDE Y ABASOLO	O	1	2	4	896.00
1190	MORELOS ENTRE ABASOLO E ITURBIDE	E	1	2	9	672.00
1191	MORELOS ENTRE ABASOLO E ITURBIDE	O	1	2	10	672.00
1192	MORELOS ENTRE ITURBIDE Y CAPITAN PEREZ	E	1	2	15	560.00
1193	MORELOS ENTRE ITURBIDE Y CAPITAN PEREZ	O	1	2	16	560.00
1194	MORELOS ENTRE CAPITAN PEREZ Y QUINTERO	E	1	2	21	700.00
1195	MORELOS ENTRE CAPITAN PEREZ Y QUINTERO	O	1	2	22	700.00
1196	MORELOS ENTRE QUINTERO Y BENITO JUAREZ	E	1	2	27	490.00
1197	MORELOS ENTRE QUINTERO Y BENITO JUAREZ	O	1	2	28	490.00
1198	MORELOS ENTRE BENITO JUAREZ Y LAGUNA	E	1	2	32	420.00
1199	MORELOS ENTRE BENITO JUAREZ Y LAGUNA	O	1	2	33	420.00
1200	MATAMOROS ENTRE BENITO JUAREZ Y LAGUNA	E	1	2	33	420.00
1201	MATAMOROS ENTRE BENITO JUAREZ Y LAGUNA	O	1	2	34	420.00
1202	MATAMOROS ENTRE BENITO JUAREZ Y QUINTERO	E	1	2	28	420.00
1203	MATAMOROS ENTRE BENITO JUAREZ Y QUINTERO	O	1	2	29	420.00
1204	MATAMOROS ENTRE QUINTERO Y CAP PEREZ	E	1	2	22	490.00
1205	MATAMOROS ENTRE QUINTERO Y CAP PEREZ	O	1	2	23	490.00
1206	MATAMOROS ENTRE CAP PEREZ E ITURBIDE	E	1	2	16	490.00
1207	MATAMOROS ENTRE CAP PEREZ E ITURBIDE	O	1	2	17	490.00
1208	MATAMOROS ENTRE ITURBIDE Y ABASOLO	E	1	2	10	560.00
1209	MATAMOROS ENTRE ITURBIDE Y ABASOLO	O	1	2	11	560.00
1210	MATAMOROS ENTRE ABASOLO Y BLVD ALLENDE	E	1	2	4	672.00
1211	MATAMOROS ENTRE ABASOLO Y BLVD ALLENDE	O	1	2	5	672.00





DEPENDENCIA: PRESIDENCIA MUNICIPAL

SECCION: SECRETARIA

NUMERO DE OFICIO: C.251/2009

EXPEDIENTE: ACTAS DE CABILDO

ASUNTO: **CERTIFICACION**

1212	MATAMOROS ENTRE BLVD ALLENDE Y OCAMPO	E	1	1	24	784.00
1213	MATAMOROS ENTRE BLVD ALLENDE Y OCAMPO	O	1	1	25	784.00
1214	MATAMOROS ENTRE OCAMPO Y FERROCARRIL	E	1	1	18	490.00
1215	MATAMOROS ENTRE OCAMPO Y FERROCARRIL	O	1	1	19	490.00
1216	TAMAULIPAS ENTRE BLVD ALLENDE Y FERROCARRIL	E	1	1	25	560.00
1217	TAMAULIPAS ENTRE BLVD ALLENDE Y FERROCARRIL	O	1	1	26	560.00
1218	TAMAULIPAS ENTRE BLVD ALLENDE Y ABASOLO	E	1	2	5	672.00
1219	TAMAULIPAS ENTRE BLVD ALLENDE Y ABASOLO	O	1	2	6	672.00
1220	TAMAULIPAS ENTRE ABASOLO E ITURBIDE	E	1	2	11	560.00
1221	TAMAULIPAS ENTRE ABASOLO E ITURBIDE	O	1	2	12	560.00
1222	TAMAULIPAS ENTRE ITURBIDE Y CAP PEREZ	E	1	2	17	490.00
1223	TAMAULIPAS ENTRE ITURBIDE Y CAP PEREZ	O	1	2	18	490.00
1224	TAMAULIPAS ENTRE CAP PEREZ Y QUINTERO	E	1	2	23	420.00
1225	TAMAULIPAS ENTRE CAP PEREZ Y QUINTERO	O	1	2	24	420.00
1226	CARRANZA ENTRE BLVD ALLENDE Y FCO J MINA	N	1	1	6	490.00
1227	V CARRANZA ENTRE BLVD ALLENDE Y FCO J MINA	S	1	1	3	420.00
1228	V CARRANZA ENTRE BLVD ALLENDE Y FCO J MINA	N	1	1	7	420.00
1229	V CARRANZA ENTRE FCO J MINA E HIDALGO	S	1	1	4	420.00
1230	V CARRANZA ENTRE FCO J MINA E HIDALGO	N	1	1	8	420.00
1231	V CARRANZA ENTRE HIDALGO Y FERROCARRIL	S	1	1	5	420.00
1232	V CARRANZA ENTRE HIDALGO Y FERROCARRIL	N	1	1	9	420.00
1233	ZARAGOZA ENTRE MORELOS Y FERROCARRIL	S	1	1	10	420.00
1234	ZARAGOZA ENTRE MORELOS Y FERROCARRIL	N	1	1	18	420.00



ALTAMIRA, TAM.



DEPENDENCIA: PRESIDENCIA MUNICIPAL

SECCION: SECRETARIA

NUMERO DE OFICIO: C.251/2009

EXPEDIENTE: ACTAS DE CABILDO

ASUNTO: **CERTIFICACION**

1235	ZARAGOZA ENTRE MORELOS E HIDALGO	S	1	1	9	490.00
1236	ZARAGOZA ENTRE MORELOS E HIDALGO	N	1	1	17	490.00
1237	ZARAGOZA ENTRE HIDALGO Y FCO J MINA	S	1	1	8	490.00
1238	ZARAGOZA ENTRE HIDALGO Y FCO J MINA	N	1	1	16	490.00
1239	ZARAGOZA ENTRE FCO J MINA Y V GUERRERO	S	1	1	7	490.00
1240	ZARAGOZA ENTRE FCO J MINA Y V GUERRERO	N	1	1	15	490.00
1241	ZARAGOZA ENTRE V GUERRERO Y BLVD ALLENDE	S	1	1	6	490.00
1242	ZARAGOZA ENTRE V GUERRERO Y BLVD ALLENDE	N	1	1	14	490.00
1243	OCAMPO ENTRE V GUERRERO Y BLVD ALLENDE	S	1	1	14	560.00
1244	OCAMPO ENTRE V GUERRERO Y BLVD ALLENDE	N	1	1	20	560.00
1245	OCAMPO ENTRE V GUERRERO Y FCO J MINA	S	1	1	15	560.00
1246	OCAMPO ENTRE V GUERRERO Y FCO J MINA	N	1	1	21	560.00
1247	OCAMPO ENTRE FCO J MINA E HIDALGO	S	1	1	16	560.00
1248	OCAMPO ENTRE FCO J MINA E HIDALGO	N	1	1	22	560.00
1249	OCAMPO ENTRE HIDALGO Y MORELOS	S	1	1	17	560.00
1250	OCAMPO ENTRE HIDALGO Y MORELOS	N	1	1	23	560.00
1251	OCAMPO ENTRE MORELOS Y MATAMOROS	S	1	1	18	490.00
1252	OCAMPO ENTRE MORELOS Y MATAMOROS	N	1	1	24	490.00
1253	OCAMPO ENTRE MATAMOROS Y FERROCARRIL	S	1	1	19	420.00
1254	OCAMPO ENTRE MATAMOROS Y FERROCARRIL	N	1	1	25	420.00
1255	AVE DIVISORIA A REV HUMANISTA	*	*	*	*	1,540.26
1256	ENTRADA FRAC NAUTICO A ENTRADA HULES MEXICANOS	*	*	*	*	1,081.00
1257	ENTRADA HULES MEX A REST ARIZONA	*	*	*	*	1,231.76
1258	DE REST ARIZONA A CEMENTERIO	*	*	*	*	1,077.79
1259	DEL CEMENTERIO A MANSION REAL	*	*	*	*	1,308.75



ALTAMIRA, TAM.



DEPENDENCIA: PRESIDENCIA MUNICIPAL

---

SECCION: SECRETARIA

NUMERO DE OFICIO: C.251/2009

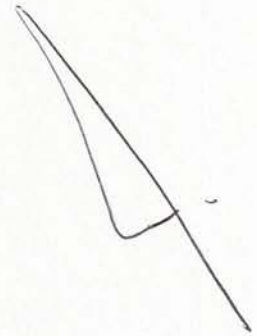
EXPEDIENTE: ACTAS DE CABILDO

ASUNTO: **CERTIFICACION**

1260	DE MANSION REAL A CALLE TULIPAN	*	*	*	*	923.82
------	---------------------------------	---	---	---	---	--------

----- VALORES UNITARIOS HOMOGÉNEOS, PARA TERRENOS RÚSTICOS, -----  
 ----- POR UBICACIÓN CATASTRAL, SEGÚN PLANOS ESCALA 1:20,000 -----  
 -----

CLAVE DE PLANOS ESCALA 1:20,000	VALOR UNITARIO POR HECTAREA ( PESOS )
1 Y 2	2000
3	2000
4 Y 5	4000
6	4000
7	2000
8	4000
9	6000
10	6000
11	6000
12	6000
13	4000
14	4000
15	6000





DEPENDENCIA: PRESIDENCIA MUNICIPAL

SECCION: SECRETARIA

NUMERO DE OFICIO: C.251/2009

EXPEDIENTE: ACTAS DE CABILDO

ASUNTO: **CERTIFICACION**


16 Y 17	6000
19	6000
20 Y 21	6000
22	6000
24	6000
25	50000

--- SE EXTIENDE LA PRESENTE POR ACUERDO DEL C. PRESIDENTE MUNICIPAL CON FUNDAMENTO EN LO DISPUESTO EN EL ARTICULO 68.- FRACCIONES IV.- Y V.- DEL CODIGO MUNICIPAL DEL ESTADO DE TAMAULIPAS, EN LA CIUDAD DE ALTAMIRA, TAMAULIPAS A LOS NUEVE DIAS DEL MES DE SEPTIEMBRE DEL AÑO DOS MIL NUEVE, PARA LOS EFECTOS LEGALES A QUE HAYA LUGAR. -----



ATENTAMENTE  
"SUFRAGIO EFECTIVO. NO REELECCION".  
SECRETARIO DEL R. AYUNTAMIENTO

LIC. JOSE ELIAS ADAME GARZA



Recibo



DEPENDENCIA: PRESIDENCIA MUNICIPAL

---

SECCION: SECRETARIA

NUMERO DE OFICIO: 383/09

EXPEDIENTE: H. CONGRESO DEL ESTADO

ASUNTO: REMISION

Cd. Altamira, Tamaulipas a 10 de Septiembre de 2009.

**C. DR. FELIPE GARZA NARVAEZ**  
**PRESIDENTE DE LA JUNTA DE COORDINACION**  
**POLITICA DEL H. CONGRESO DEL ESTADO**  
**PALACIO LEGISLATIVO**  
**CD. VICTORIA, TAM.**

Este R. Ayuntamiento Constitucional del Municipio de Altamira, Tam., que me honro en presidir, por este conducto, envía a ese H. Congreso del Estado, copia certificada del Acuerdo tomado en la Quinta Sesión Ordinaria de Cabildo llevada a efecto el día 21 de Agosto del 2009, expedida por la Secretaria del mismo, mediante la cual se aprobó por unanimidad de los Ediles Integrantes del H. Cuerpo Colegiado de este R. Ayuntamiento, la propuesta de integración de la Junta Municipal de Catastro, que procederá a analizar, aprobar y proponer los valores de los terrenos urbanos, suburbanos, rústicos y de los diferentes tipos de construcciones que registrarán para el Ejercicio Fiscal Municipal 2010. Lo anterior de conformidad con lo que establecen los Artículos 15.- Fracción II, VII, IX y 17.- Fracción VI de la Ley de Catastro para el Estado de Tamaulipas, misma que remitimos a ese H. Congreso del Estado, para los efectos legales a que haya lugar.

Sin otro particular, le agradezco su invaluable apoyo, ofreciéndole mi más atenta consideración y respeto.

ATENTAMENTE.

"SUFRAGIO EFECTIVO. NO REELECCIÓN."  
 EL PRESIDENTE MUNICIPAL



*[Handwritten signature]*

C. ING. HECTOR VILLARREAL MARTINEZ

EL SECRETARIO DEL R. AYUNTAMIENTO



LIC. JOSE ELIAS ADAME GARZA

C.c.p. Archivo  
\*1'HVML'JEAG/VCC/mctm



Quintero # 100 Z.C.  
 Altamira, Tam.  
 Tel. (833) 3 05 20 31